v-026 **ΟΔΗΓΙΕΣ ΧΡΗΣΗΣ Χάρτη & Αρχείου** 07-11-2026

Οι σύντομες οδηγίες χρήσης οι οποίες ακολουθούν, έχουν βασικό σκοπό την διευκόλυνση της προσέγγισης και της αναζήτησης πληροφοριών για την χρήση του χάρτη και του αρχείου, της μελέτης για την ονοματοδοσία και την αριθμοδότηση των ακινήτων στην περιοχή μας, την Ιπποκράτειο Πολιτεία στην Αγία Τριάδα Αφιδνών.

Για να εισέλθετε στο περιβάλλον του χάρτη κάνετε

- Κλικ στο σύνδεσμο > **WebGIS_SOIP_Name_Num_IppPol** .
  Ανοίγει ο χάρτης και βλέπουμε με πράσινο περίγραμμα τα οικόπεδα όπως φαίνεται παρακάτω στη φωτογραφία.



Κάτω δεξιά εμφανίζεται η κλίμακα (Scale). Στη παραπάνω φωτογραφία η κλίμακα είναι 1:4000.

- Για να εμφανιστούν οι πληροφορίες (κίτρινα γράμματα) ΚΑΕΚ, Διευθύνσεις και αριθμοί των οικοπέδων **η κλίμακα πρέπει να οριστεί κάτω από 1:2000** όπως φαίνεται στην επόμενη φωτογραφία.



- Κάνοντας **κλικ εντός του περιγράμματος κάθε οικοπέδου** εμφανίζεται ένα άσπρο πλαίσιο στο οποίο αναγράφονται όλες οι πληροφορίες δηλαδή το
    - **ΚΑΕΚ** (kaek),
    - **επιφάνεια** (area),
    - **οδός/οι** (odos_1,2,3),
    - **αριθμός/οι** (ar1,2,3),
    - **οικοδομικό τετράγωνο** (ot) και
    - **αριθμός του οικοπέδου** (ao), σύμφωνα με την αρχική ταυτοποίηση του συνεταιρισμού.

Στην επόμενη φωτογραφία (κλίμακα 1:1000) φαίνεται το πλαίσιο και οι πληροφορίες.

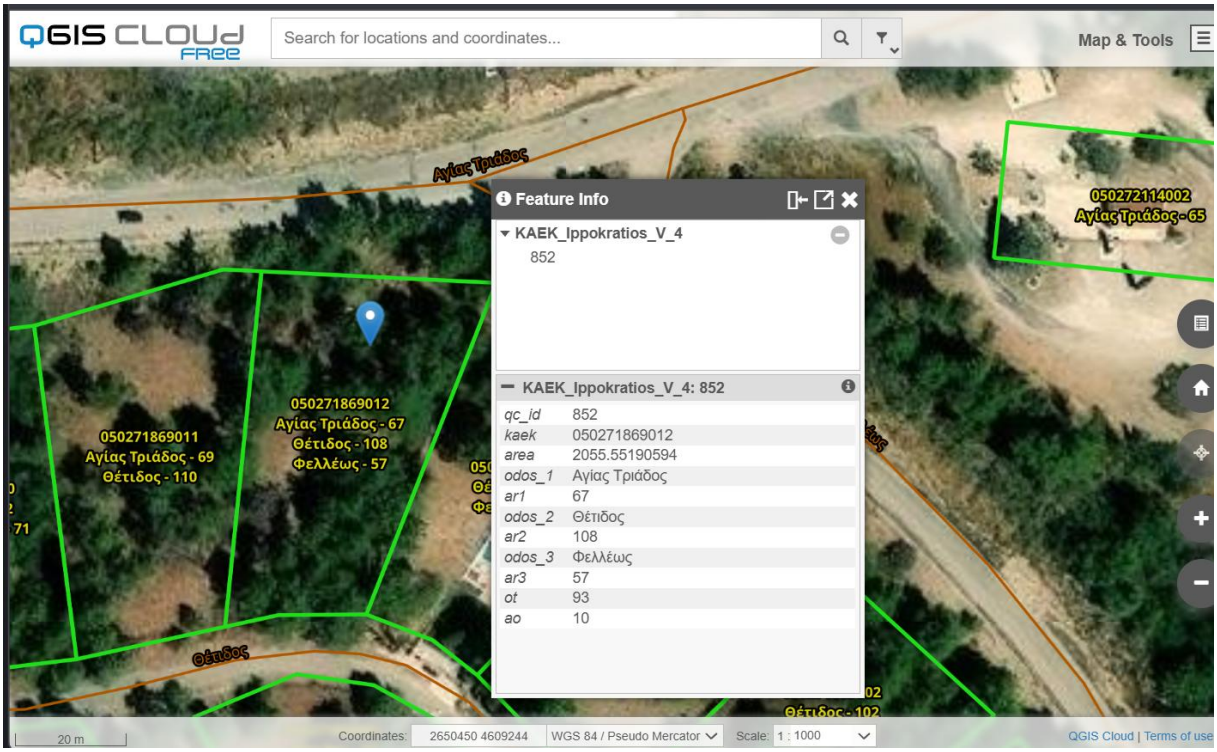

- Εξερευνούμε τον χάρτη μετακινώντας τον μέχρι το σημείο που βρίσκεται το ακίνητο ενδιαφέροντος.
  Υπάρχει μια μικρή καθυστέρηση στην εμφάνιση της περιοχής ενδιαφέροντος και των πληροφοριών του χάρτη, οπότε μπορεί να χρειαστεί λίγη αναμονή.

Εναλλακτικός τρόπος ανεύρεσης της περιοχής ενδιαφέροντος είναι η αναγραφή στο επάνω πλαίσιο της οδού ενδιαφέροντος πάντοτε συνοδευόμενης από το Αγία Τριάδα, <u>όχι όμως για όλους τους δρόμους</u> στην παρούσα φάση.

- Επιλέγουμε την ένδειξη που θα εμφανιστεί και η εφαρμογή μας στέλνει κοντά ή επί του συγκεκριμένου δρόμου.

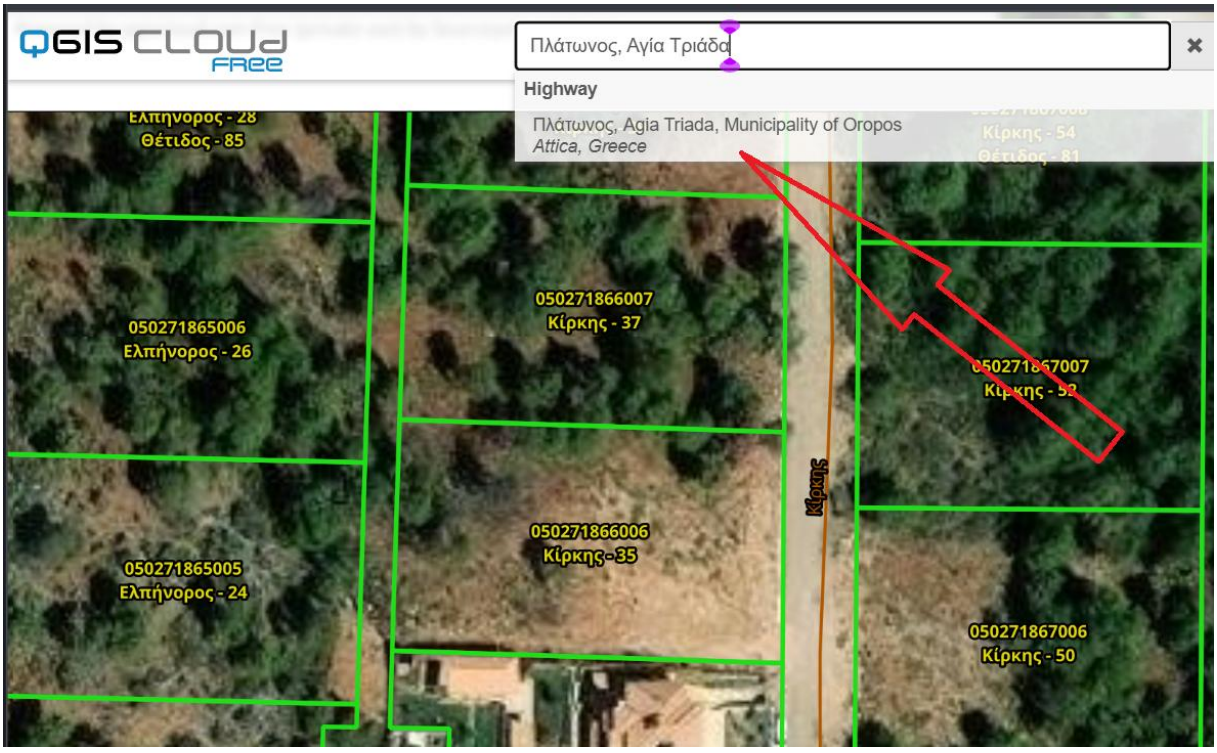

Ο χάρτης παρουσιάζει την περιοχή και σημείο-κουκίδα επάνω ή κοντά στον επιλεγμένο δρόμο.

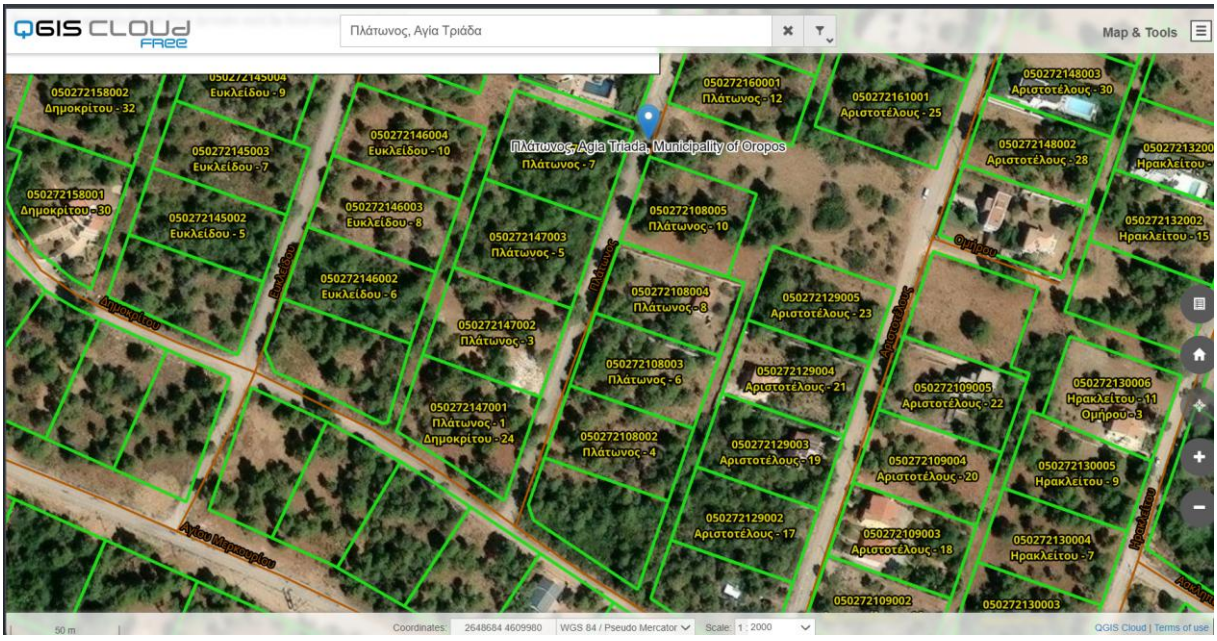

Αναζήτηση Πληροφοριών ΜΕΣΩ του αρχείου Excel

Αποστέλλουμε μαζί με τον σύνδεσμο του χάρτη με την πληροφορίες και τα δεδομένα και αρχείο Excel με όνομα /**20261107-KAEK_Adresses_SOIP_tel_com**/

1

Εύρεση δεδομένων με βάση το Οικοδομικό Τετράγωνο (ΟΤ).

Εφόσον γνωρίζουμε τον αριθμό του **ΟΤ** το αναζητούμε στο φύλλο με όνομα /**Av_OT_KAEK_Ippokratios_V_4.** / και στην σχετική στήλη, σειριακά (είναι κατά αύξοντα αριθμό).

2

Εύρεση δεδομένων με βάση του **ΚΑΕΚ** εφόσον γνωρίζουμε τον αριθμό του.

Εφόσον γνωρίζουμε τον αριθμό του ΚΑΕΚ το αναζητούμε στο φύλλο με όνομα /**Av_KAEK_Ippokratios_V_4.**/ και στην σχετική στήλη σειριακά (είναι κατά αύξοντα αριθμό).

3

Όσοι έχουν την δυνατότητα μπορεί να γίνει αναζήτηση ομάδας ή συγκεκριμένου στοιχείου από το τρίτο φύλλο /**all_Av_OT_KAEK_Ippokratios_V_4.**/ από το φίλτρο της στήλης με την αναζητούμενη πληροφορία.

Επομένως όταν βρούμε **την γραμμή του αρχείου με την ιδιοκτησία μας** βλέπουμε και όλα **τα δεδομένα** που υπάρχουν στο αρχείο (στα τρία φύλλα υπάρχουν τα ίδια δεδομένα άρα αρκεί να βρούμε όπου μας εξυπηρετεί καλύτερα).

ΟΤ > **οικοδομικό τετράγωνο** (ot)

ΑΟ > **αριθμός του οικοπέδου** (ao

kaek > **ΚΑΕΚ** (kaek)

area > **επιφάνεια** (area)

odos_1,2,3 Ar1,2,3 **οδός/οι** & **αριθμός/οι**

Αν ΔΕΝ εμφανίζονται όλα τα δεδομένα όπως περιγράφονται

Επί του χάρτη εμφανίζεται το σύνολο των πληροφοριών της εφαρμογής **εφόσον είναι επιλεγμένα όλα τα επίπεδα** όπως φαίνεται στην φωτογραφία παρακάτω.



Εάν δεν φαίνονται όλες οι πληροφορίες πατήστε στη επιλογή

1 Maps @ Tools στη συνέχεια

2 Layers & Legend και πρέπει να επιλεγμένα ή να επιλεγούν (τικ) και τα τέσσερα επίπεδα πληροφοριών.

Αν υπάρχουν ερωτήματα ή σχόλια παρακαλούμε να τα στείλετε στο mail του συλλόγου > **soipafidnes@gmail.com** **προσοχή** τις επόμενες τρεις εβδομάδες.